

CHYZNE

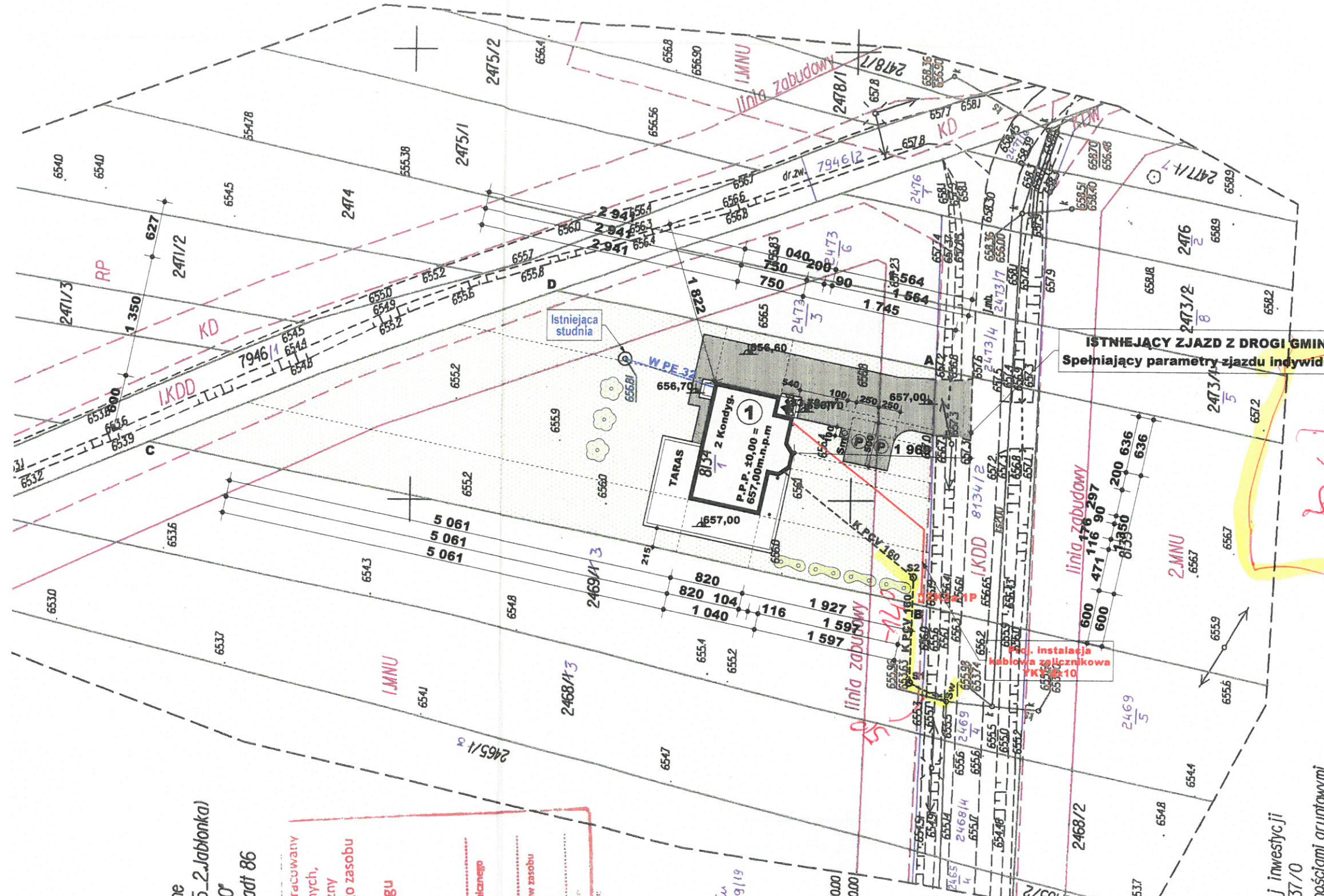
1D-CH

Sporządził: mgr inż. Bronisław Kidon
34-482 Lipnica Mała 513a tel. 576-15
Nr uprawnień zawodowych 6651
Zamówienie 66.1.2017
Lipnica Mała 2017-09-21

STAROSTA NOWOTARSKI
ul. Bolesława Wstydliewo 14
34-400 NOWY TARG

ZATWIERDZAM
PROJEKT BUDOWLANY
stanowiący załącznik do decyzji
z dnia 11.08.2017 r. znak: PA.6740.1.357.2020 Agt.

mgr inż. *Dereta*
GŁÓWNY SPECJALISTA
ds. administracji
budowlano - architektonicznej



KANAŁ Ø160MM
5,0 + 12,0 = 17,0m
St (160) - 25cm

A) BUDYNEK PROJEKTOWANY

Nr	Przeznaczenie budynku	Mat. ścian	Strop	Konstr. dachu
1	MIESZKALNY JEDNORODZINNY	MUR	ŻELBET	DREWNO

B) BUDYNKI ISTNIEJĄCE

Nr	Przeznaczenie budynku	Mat. ścian	Strop
-	-	-	-

LEGENDA:

- Proj. bud do realizacji
- Istn. bud. z mat. Palnych
- Istn. bud. z mat. niepalnych
- Gr. działki -obszar opracow.

D
P
el
P
K
W

OBIEKTY:	BUDYNEK MIESZKALNY JEDNORODZINNY WRAZ Z URZĄDZENIAMI BUDOWLANYMI INFRASTRUKTURA TECHNICZNA.
LOKALIZACJA:	Miejscowość, obręb ew.: 0001, CHYZNE Gmina, jednostka ew.: 121105_2, JABLONKA dz. ew. nr 8134/1, 8134/2, 2469/4, 24
PRZEDMIOT RYSUNKU:	PROJEKT ZAGOSPODAROWA TERENU
INWESTOR:	LUKASZ HŁADOWCZAK 34 - 481 CHYZNE 286A

GK.6640.3870.2017
Wieś (Obręb) : 0001 Chyzne
Gmina: (Jedwid) ; (12105_2 Jablonka)
układ wsp. płaskich "2000"
układ wysokości Kronsztadt 86
KM.7 II.9J6.4J

Oświadczam, że niniejszy dokument został opracowany w wyniku prac geodezyjnych i kartograficznych, których rezultaty zostały operat techniczny wpisany do ewidencji maszynistów państwowego zasobu geodezyjnego i kartograficznego
Starostwo Powiatowe w Nowym Targu
ul. Bolesława Wstydliewo 14
34-400 Nowy Targ
P.1211.2017.3912

mgr inż. Bronisław Kidon
mgr inż. *Dereta*
Z up. STAROSTY
W WYDZIALE GEODEZJI I INFRASTRUKTURY KARTOGRAF.

Uwaga:
Kolorom najbliższym naniesiono oznaczenia działek i granic podziału działek zatwierdzone decyzją Nr 9-9/19 z dnia 31.05.2019r. z nak B.A. 6740.4.4.2019.BB Starostwo Nowotarskiego

X-5476300.00
Y-7404850.00
Lipnica Mała, 2020.01.20
mgr inż. Bronisław Kidon
geod. i inżynier
34-482 Lipnica Mała 513a
tel. 609 576 911
NIP 735-02-9123 REGON 143066833

OŚWIADCZENIE
ZA ZGODNOŚĆ Z ORYGINAŁEM
PROJEKT ZAGOSPODAROWANIA TERENU
SPORZĄDZONO NA KOPII MAPY
DO CEŁÓW PROJEKTOWYCH
ZGODNEJ ORYGINAŁEM
mgr inż. arch. Marcin Dziadon
Uprawnienia budowlane
w specjalności architektonicznej
do projektowania bez ograniczeń
nr MPOIA/045/2016

W granicach projektowanej inwestycji
dz. 8134 KW NSIT/00164137/0
brak jest obciążeń służebnościami gruntowymi

Granice działek zostały wykreślone na podstawie mapy ewidencyjnej
Mapa może służyć do projektowania budynków usytuowanych
w odległości mniejszej lub równej 4m od granicy działek sąsiednich
ustalonych w terenie operatem podziałowym P.1211.2017.2966

A-JC JABLONKA - CENTRUM

UCINKA STUZIENKI NA KANALE Ø200 mm

**MAPA DO CELÓW PROJEKTOWYCH
SKALA 1:500**

KM.7.JI2.9.07.3.4
KM.7.JI2.9.12.1.2
GK.6640.6018.2017
Wleś (Obręb): 0002 Jabłonka
Gmina: (Jedz.wld) : (112105_2.Jablonka)
układ wsp. płaskich "2000"
układ wysokości Kronsztadt 86

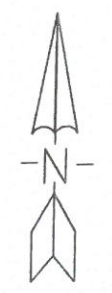
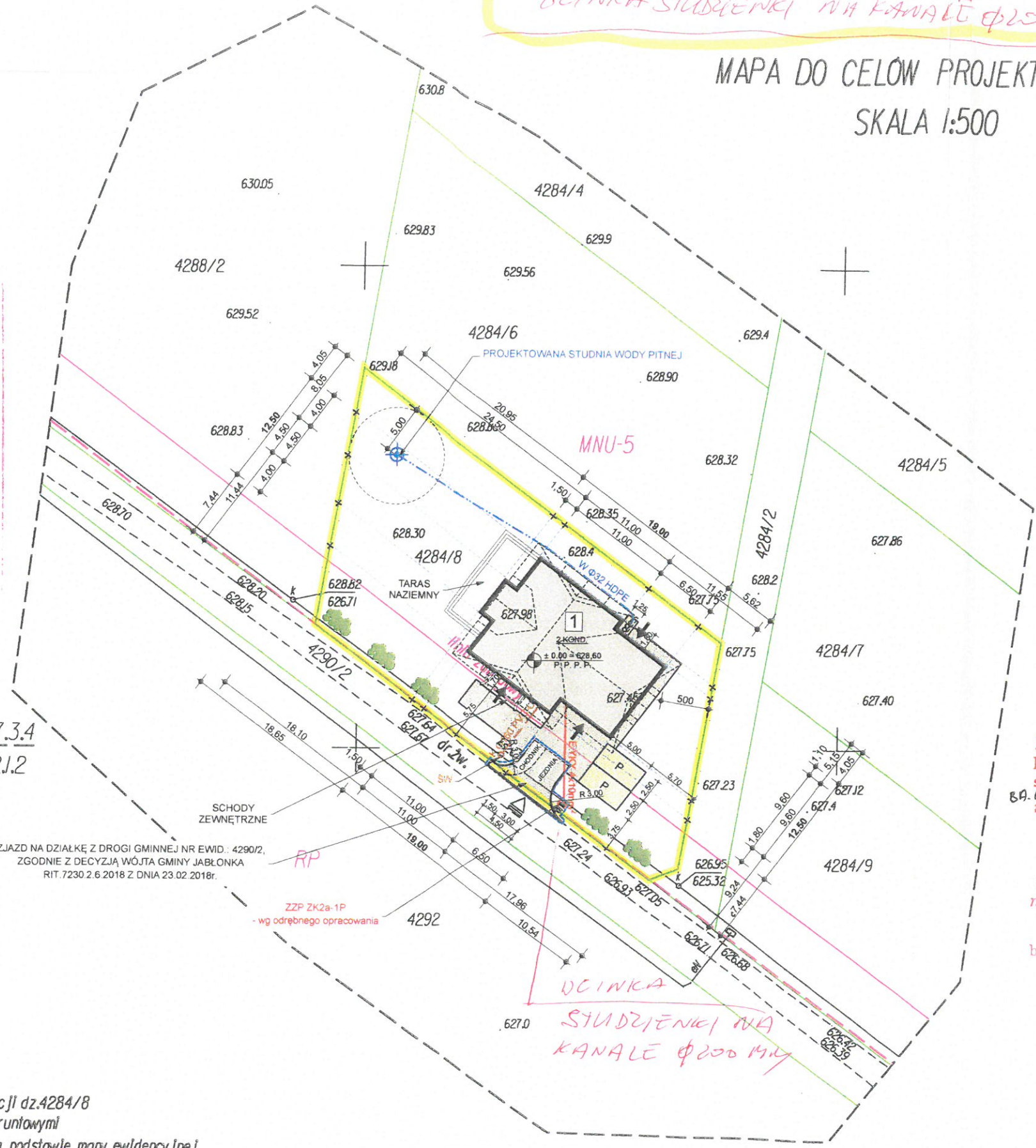
Wpisany do ewidencji materialów zasobu - operatu technicznego
wzrostu i wysokości budynków i obiektów inżynierskich,
linii i urządzeń inżynierskich i urządzeń technicznych
wpisany do ewidencji materialów zasobu - operatu technicznego
inżynierskiego i kartograficznego
Starostwo Powiatowe w Nowym Targu
ul. Bolesława Wstydiwego 14
34-400 Nowy Targ
P.1211.2017 5 4 6 8
identyfikator ewidencji materialu zasobu - operatu technicznego
29.11.2017

Z up. STAROSTY
mgr inż. Agnieszka Zięba
Starszy Geodeta
Wydział Geodazji, Katastru i Kartografii

7.JI2.9.07.3.4
7.JI2.9.12.1.2

ZJAZD NA DZIAŁKĘ Z DROGI GMINNEJ NR EWID.: 4290/2,
ZGODNIE Z DECYZJĄ WÓJTY GMINY JABLONKA
RIT.7230.2.6.2018 Z DNIA 23.02.2018r.

ZP ZK2a-1P
- wg odrębnego opracowania



STAROSTA NOWOTARSKI
ul. Bolesława Wstydiwego 14
34-400 NOWY TARG

**ZATWIERDZAM
PROJEKT BUDOWLANY**
stanowiący załącznik do decyzji
BA.6740.1.608.2018.RS 19.06.2018.
znak: z dnia

Z up. STAROSTY
mgr inż. Dorota Wójciszyn
GŁÓWNY SPECJALISTA
ds. administracji
budowlano - architektonicznej

W granicach projektowanej inwestycji dz.4284/8
brak jest obciążen służebnościami gruntowymi
Granice działek zostały wykreślone na podstawie mapy ewidencyjnej
i nie ustalane protokolarnie Mapa może służyć do projektowania budynków
usytuowanych w odległości większej niż 4 m od granicy działek sąsiednich

X=5482950,00
Y=7406250,00

Mapa do celów projektowych

skala 1:500
woj. małopolskie, powiat nowotarski
Jednostka ewidencyjna : 121105_2 JABLONKA

Obręb: 0002 JABLONKA
Działka ewidencyjna: 905/2 i inne
Sekcja uki. 2000: 7.113.09.22.3.1
7.113.09.22.3.3
Układ współrzędnych : 2000 pol. 21
Układ wysokościowy : Kronsztadt 86
GK.6640.7553.2021

Stan na dzień: 09.10.2021r.

JABLONKA - CENTRUM 2-7-6

proj. budynek

KANAL $\phi 160$ MM
 $34,50 + 35,10 + 36,0 = 105,60$ MB
St (160) = 3 szt

2.MNUJ.10

Załącznik do projektu technicznego
przy wyznaczeniu linii w dołbie
PRZEBUDOWANO
w zakresie kanalizacji sanitarnej
rodzaj pozycji numer
Zuk. 521.7.90.2021
Jubilatka 26.11.2021

Poświadczam, że niniejszy dokument został opracowany
w wyniku prac geodezyjnych i kartograficznych, których rezultaty
zawiera operat techniczny pozytywnie zweryfikowany
jednocześnie informuję, że jestem świadomy odpowiedzialności
karniej za składanie fałszywych oświadczeń
GK.6640.7553.2021

Starosta Nowotarski, ul. Bolesława Wstydliwego, 14 34-400 Nowy Targ
GK.6640.7553.2021_1 z dnia 19.10.2021r.
Usługi Geodezyjno-Kartograficzne KALATA Paweł Kalata
mgr inż. Mirosław Szyszka, upr. nr 13088

SWIADCTWO NADANIA UPRAWNIENI ZAWODOWYCH
W DZIALEZINIE GEODEZJI I KARTOGRAFII nr 13088
Nowy Targ 2021 L ks 2021

Legenda:
- zakres opracowania
- linie rozgraniczające tereny o różnym przeznaczeniu z m.p.z.
UWAGA!
Nie wyklucza się istnienia w terenie
innych nie wykazanych na niniejszej
kto nie były zgłoszone do inwentaryzacji.
Mapa nie może służyć do celów rozgraniczeniowych
Brak służebności w obrębie działki przedmiotowej
Granice ewidencyjne zostały wykreślone na podstawie danych (współrzędne X, Y) z EGIB
które mają wymaganą dokładność (Dz.U. 2021 poz 1304, par 31)
Planowana inwestycja może znajdować się w odległości równej, lub mniejszej niż 4 m od granic z działkami sąsiednimi

W BUDOWNICTWIE
 cowość (Obręb) Jabł
 a (Jed. Ewid.) Jabł
 m. 7.112.09.12.4.3, 7.112.09.17.2.
 K.6640.2253.2020

kład współrzędnych prostokątny
 kład wysokości Kronsztadt 86

Aktualizacja mapy na dzie

może służyć do projektowania budynków usytu
 łości większej niż 4m od granicy nieruchom
 może służyć do projektowania innych obiektów
 ranych w odległości większej niż 3m od gran

owym przedstawiono linie rozgraniczające te
 tym przedstawiono granice działek ewidencyj
 k ewidencyjnych zostały wkreślone na podsta
 maganą dokładność. RMSWiA Dz.U.263, Poz.15
 projektowanej inwestycji (działka ewid. nr 695
 gruntowymi [KW NS1T/00173511/2].
 sie istnienia w terenie innych nie wykazanych
 iemnych, które nie były zgłoszone do inwent

może służyć do celów rozgraniczeniowych.
 09.08.2021

PROJEKTA UPRAWNIONY
 Inż. Zbigniew Smreczak
 uprawnień Nr 18389

stanie Art 12b ustawy z dnia 17 maja 1989r - Prawo
 kartograficzne (Dz. U. 2020r, poz. 276, 284, 782 i 1086),
 że niniejszy dokument został opracowany w wyniku prac
 ynych i kartograficznych zgłoszonych pod numerem
 2020, których rezultaty zawiera operat techniczny
 pozytywnie zweryfikowany.

notarski, ul. Bolesława Wstydlivego 14, 34-400 Nowy Targ
 służby Geodezyjnej i Kartograficznej - który otrzymał zgłoszenie
 P.1211.2021.5242

tytułowi ewidencyjnym materiałowi zasobu - operatowi technicznemu
 protokół weryfikacji z dnia: 19.08.2021

to sporządzonego dokumentu zawierającego opisnik pozytywnie weryfikacji
 odczynno-Kartograficzne mgr inż. Zbigniew Smreczak
 wykonawca prac geodezyjnych

mgr inż. Zbigniew Smreczak, nr upr. 18389
 owisko i uprawnień zawodowych kierownika prac geodezyjnych
 kipiowiedzialności i karnej za złożenie fałszywego oświadczenia.

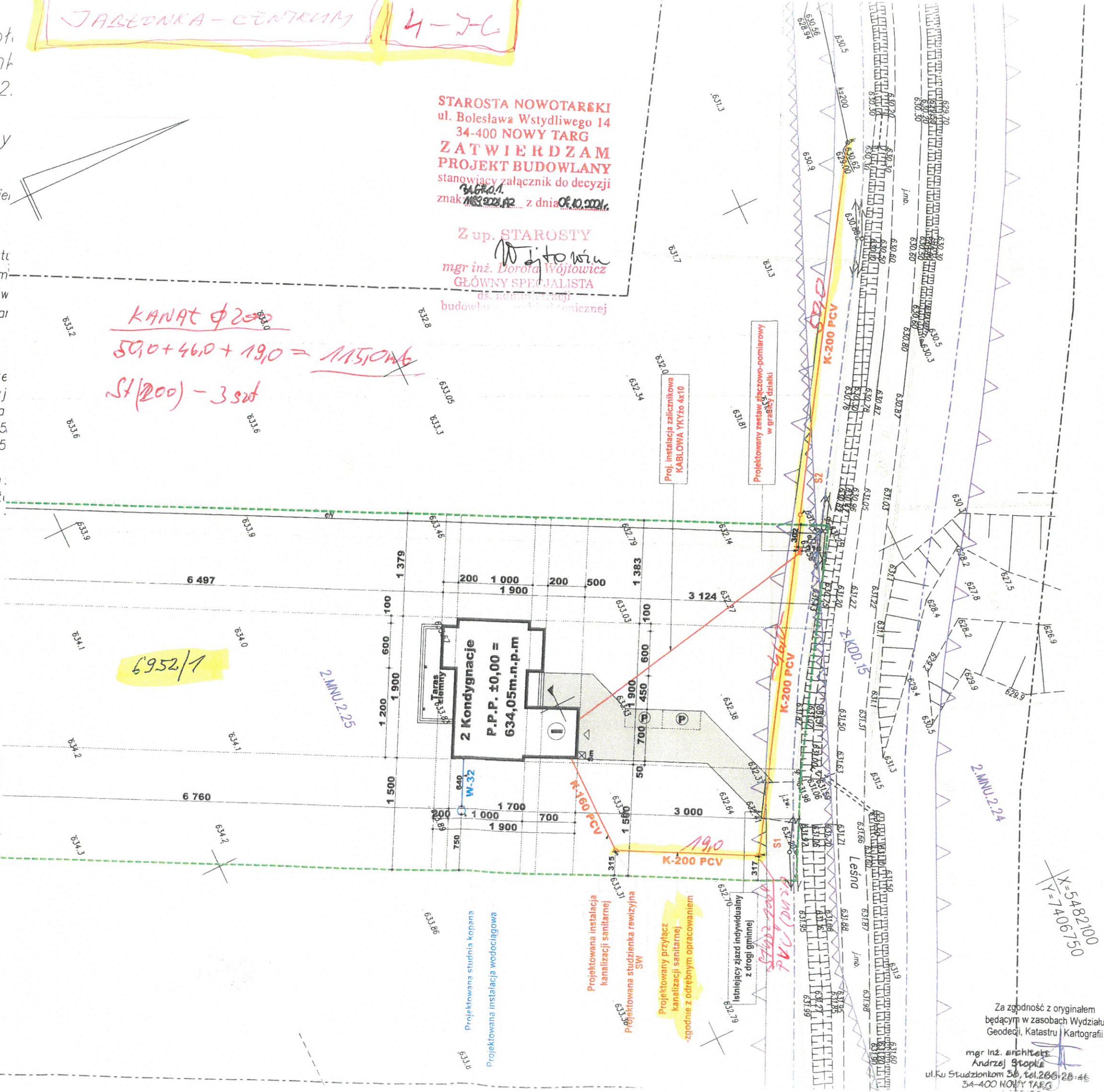
PROJEKTA UPRAWNIONY
 mgr inż. Zbigniew Smreczak
 uprawnień Nr 18389

JABŁONKA - CENTRUM 4-2-C

STAROSTA NOWOTARSKI
 ul. Bolesława Wstydlivego 14
 34-400 NOWY TARG
ZATWIERDZAM
PROJEKT BUDOWLANY
 stanowiący załącznik do decyzji
 znak **34640.1**
183.2253.42 z dnia **09.10.2021r.**

Z up. STAROSTY
 mgr inż. **Dorota Wójtowicz**
GŁÓWNY SPECJALISTA
 ds. administracji
 budowlanej i geodezyjnej

KANAL $\phi 200$
 $59,0 + 46,0 + 19,0 = 115,0m$
 $S1(200) - 3szt$



A) BUDYNKI PRO

Nr	Przeznaczenie budynku
1	MIESZKALNY

B) BUDYNKI ISTN

Nr	Przeznaczenie budynku
-	-

	Pr
	Pr
	Bt
	Ist
	Ist
	Tr
	Pr
	Pr

Powierzchnia ter
 Powierzchnia ter
 Powierzchnia ter
 Powierzchnia za
 Powierzchnia pr
 Powierzchnia ter
 Intensywność za
 Wskaźnik powie

OBIEKTY:
BRANŻA:
LOKALIZACJA:
PRZEDMIOT RYSUNKU:
PROJEKTANT:

$X = 5482100$
 $Y = 7406750$

Za zgodność z oryginałem
 będącym w zasobach Wydziału
 Geodezji, Katastru i Kartografii
 mgr inż. architekt
 Andrzej Stopka
 ul. Ku Studzińcom 3b, tel. 266 28-45
 34-400 NOWY TARG

USŁUGI GEODEZYJNE
 Krystyna Piekarczyk
 geodeta uprawniony
 34-480 Jabłonna, ul. Leśna 6
 tel. 018 26 521 83, kom. 0 601 950 646
 NIP 735 159 02 78 REGON 14981896

MAPA DLA CELÓW PROJEKTOWYCH

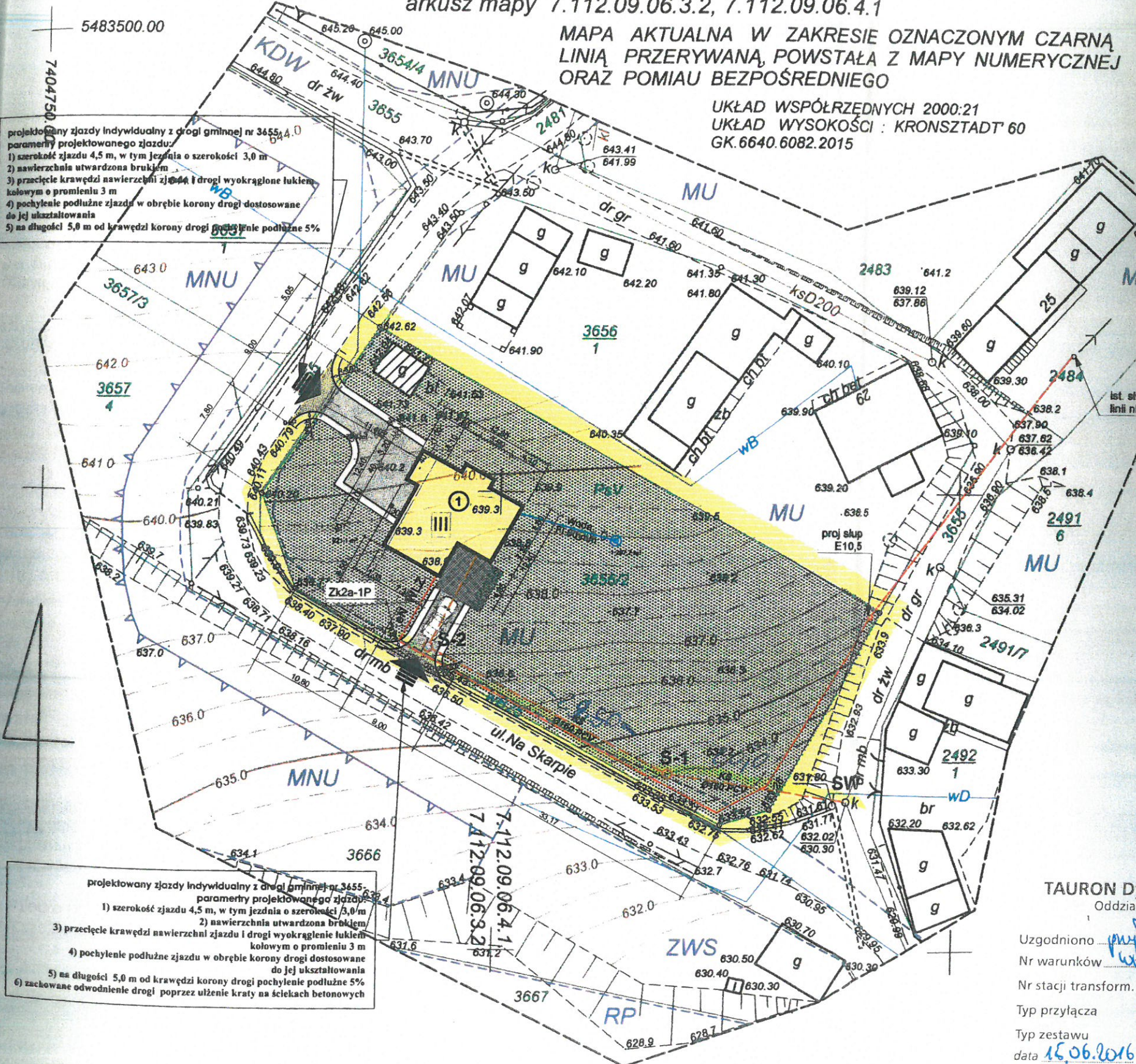
Miejscowość **JABŁONKA**
 Jednostka ewidencyjna **121105_2 Jabłonna**
 Obręb **Nr 0002 Jabłonna**
 skala **1:500**
 arkusz mapy **7.112.09.06.3.2, 7.112.09.06.4.1**

MAPA AKTUALNA W ZAKRESIE OZNACZONYM CZARNĄ LINIĄ PRZERYWANĄ, POWSTAŁA Z MAPY NUMERYCZNEJ ORAZ POMIAU BEZPOŚREDNIEGO

UKŁAD WSPÓRZĘDNYCH 2000:21
 UKŁAD WYSOKOŚCI : KRONSTADT' 60
 GK.6640.6082.2015

KOLOREM ZIELONYM PRZEDSTAWIONO GRANICE I NUMERY DZIAŁEK WG MAPY EWIDENCJI GRUNTÓW. POŁOŻENIE PUNKTÓW GRANICZNYCH ZGODNE Z OPERATEM PODZIAŁU nr P.1211.2014.1744 PROJEKTOWANE BUDYNKI MOGĄ BYĆ SYTUOWANE W ODLEGŁOŚCI NIE WIĘKSZEJ NIŻ 4.0m OD GRANIC NIERUCHOMOŚCI
 LINIE ROZGRANICZAJĄCE TERENY O RÓŻNYM PRZEZNACZENIU WG PLANU ZAGOSPODAROWANIA PRZESTRZENNEGO GMINY JABŁONKA
 NIEPRZEKACZALNA LINIA ZABUDOWY

DLA DZIAŁKI EWID.NR 3656/2 OBJĘTEJ INWESTYCJĄ DLA KTÓREJ PROWADZONA JEST KSIĘGA WIECZYSTA nr NS17/00157075/5 BRAK SŁUŻEBNOŚCI GRUNTOWYCH ZAPISANYCH W KSIĘGACH WIECZYSTYCH



projektowany zjazd indywidualny z drogi gminnej nr 3655/4.1
 parametry projektowanego zjazdu:
 1) szerokość zjazdu 4,5 m, w tym jezdnia o szerokości 3,0 m
 2) nawierzchnia utwardzona brukiem
 3) przecięcie krawędzi nawierzchni zjazdu i drogi wyokrąglenie łukiem kołowym o promieniu 3 m
 4) pochYLENIE podłużne zjazdu w obrębie korony drogi dostosowane do jej ukształtowania
 5) na długości 5,0 m od krawędzi korony drogi pochYLENIE podłużne 5%

projektowany zjazd indywidualny z drogi gminnej nr 3655/4.1
 parametry projektowanego zjazdu:
 1) szerokość zjazdu 4,5 m, w tym jezdnia o szerokości 3,0 m
 2) nawierzchnia utwardzona brukiem
 3) przecięcie krawędzi nawierzchni zjazdu i drogi wyokrąglenie łukiem kołowym o promieniu 3 m
 4) pochYLENIE podłużne zjazdu w obrębie korony drogi dostosowane do jej ukształtowania
 5) na długości 5,0 m od krawędzi korony drogi pochYLENIE podłużne 5%
 6) zachowane odwodnienie drogi poprzez ułożenie kraty na ściekach betonowych

Sporządził: **Krystyna Piekarczyk**
 geodeta uprawniony
 34-480 Jabłonna, ul. Leśna 6, tel. (0-18) 2652183
 Upr. w dziedzinie geodezji i kartografii nr 18269
 Zarejestrowana w Sądzie Rejonowym dla M.st. Warszawy, XII/0000032/2015
 2016-07-31

poświadczam, że niniejszy dokument został opracowany w wyniku prac geodezyjnych i kartograficznych, których rezultaty zawiera operat techniczny wpisany do ewidencji materiałów państwowego zasobu geodezyjnego i kartograficznego
 Starostwo Powiatowe w Nowym Targu
 ul. Bolesława Wstydiwego 14
 34-400 Nowy Targ
 P.1211 2016 , 2 0 3 9
 Identyfikator ewidencyjny materiału smobu - operatu technicznego
 18.05.2016
 Data wpisania operatu technicznego do ewidencji państwowego zasobu geodezyjnego i kartograficznego
Z up. STAROSTY
 Inny, nazwisko: **Krystyna Piekarczyk**
STAROZYSZ GEODETA
 W WYDZIALE GEODEZJI KADASTRU I KARTOGRAFII

1 kanał φ 200
 + 9,50 + 20,00 = 49,5
 2 kanał φ 200

TAURON Dystrybucja S.A.
 Oddział w Krakowie
 Uzgodniono projekt energetyczny
 Nr warunków wp/017766/2015/009106
 Nr stacji transform. 6316
 Typ przyłącza napowietrzny lubkowy
 Typ zestawu 2h
 data 16.06.2016 podpis [podpis]

STAROSTA NOWOTARSKI!
 34-400 Nowy Targ, ul. Bolesława Wstydiwego 14
 Niniejsza dokumentacja była przedmiotem narady koordynacyjnej w Starostwie Powiatowym w Nowym Targu
 w dn. 28 CZE 2016 znak: 6630. 5.19.2016.
 w zakresie: projektu: energetycznego (napowietrzno-lubkowego), wodociągowego i kanalizacyjnego do projektowanego budynku
 i została uzgodniona z uwagami jak w protokole narady.
Z up. STAROSTY
 Inny, nazwisko: [podpis]
STAROSTA
 W WYDZIALE GEODEZJI KADASTRU I KARTOGRAFII

STAROSTWO POWIATOWE
 W NOWYM TARGU

DARTONKA - CENTRUM 5.2

STAROSTWO POWIATOWE
W KOTLICKACH

Załącznik graficzny do
postanowienia decyzji
nr RINR 7230.3.Pf.2017
z dnia 16 LIP. 2019

podpis **Wojta**
Mieszian Wojcik
ca WOJTA

75,

(4-A0+)

33K
go 14
G

M
Y
-yzji

7.2019. A3

- A:**
- KOTOWANY BUDYNEK
 - PŁAKI - OBSZAR OPRACOW
 - NA DZIAŁKĘ
 - NA DO BUDYNKÓW
 - P... PROJEKTOWANE MIEJSCA POSTOJOWE
 - PROJEKTOWANA NAWIERZCHNIA UTWARDZONA (DOJŚCIE, DOJAZD)
 - MIEJSCE DO GROMADZENIA ODPADÓW STAŁYCH
 - POZIOM PODŁOGI PARTERU (m.n.p.m.)
 - INSTALACJA WODOCIĄGOWA ZE W.
 - K... PRZYŁĄCZ KANALIZACJI SANITARNEJ
 - O... S... PROJEKTOWANE STUDZIENIE KANALIZACYJNE
 - INSTALACJA ELEKTROENERGETYCZNA
 - ZESTAW ZŁĄCZOWO-POMIAROWY

KANAL ϕ 160 MM:
 $3650 + 180 + 2550 = 8000$ mb
 $2 \times (160) - 2 \times 25$

UWAGA: Mapa nie może służyć do celów rozgraniczeniowych.

GEOMETRIA UPRAWNIENIONA
NR 0001 30.11.19
ZSŁ. Działania Zabudowy

